


ФРАГМЕНТ КАРТЫ ГРАДОСТРОИТЕЛЬНОГО ЗОНИРОВАНИЯ ПОСЕЛЕНИЯ (п. ПИЛЯНДЫШ)



## ГРАНИЦЫ

- населенного пункта
- Зон с особыми условиями использования территории
- — — — — водоохранной зоны
  - — — — — прибрежной защитной полосы
  -  зоны возможного подтопления
  - + · санитарно-защитной зоны

ТЕРРИТОРИАЛЬНЫЕ ЗОНЫ НАСЕЛЕННЫХ ПУНКТОВ:



Жилые зоны

- Ж.1 зона малоэтажной и среднеэтажной жилой застройки
  - Общественно-деловые зоны
    - ОД.1 зона учреждений учебно-воспитательного назначения, здравоохранения и соцобеспечения
    - ОД.2 зона общественно-деловой застройки многофункционального назначения

Зоны отдыха (рекреации)

- |     |                             |
|-----|-----------------------------|
| P.1 | зона парков, садов, скверов |
| P.2 | зона природных ландшафтов   |

### Производственные зоны

- |   |     |                                      |
|---|-----|--------------------------------------|
|  | П.4 | зона предприятий IV класса опасности |
|  | П.5 | зона предприятий V класса опасности  |

### Зоны сельскохозяйственного использования

- |      |  |
|------|--|
| СХ.1 | зона сельскохозяйственного использования |
|------|--|

## ТЕРРИТОРИАЛЬНЫЕ ЗОНЫ ПОСЕЛЕНИЯ

### Производственные зоны

- ЗП.4** зона предприятий IV класса опасности

ПРОЧИЕ ТЕРРИТОРИИ:

- |  |   |
|--|---|
|  | территории общего пользования (без обозначения) |
|--|---|

## Экспликация производственных предприятий и объектов

| № на карте | Наименование предприятий и объектов                           | Размер СЗЗ, м |
|------------|---|---------------|
| 1          | Склад газовых емкостей (АО "Газпром газораспределение Киров") | 50            |
| 2          | Производственная зона   | 50            |
| 3          | Лесопильный цех   | 100           |
| 4          | Хлебозавод (ММУП "Триумф")                                    | 50            |
| 5          | Производственная база (ООО "Скала")                           | 50            |
| 6          | Производственная база (ООО "Таёжник")                         | 50            |

Примечание: Размер С33 рекомендован СанПиН 2.2.1/2.1.1.1200-03

Зона возможного подтопления территории нанесена условно.  
Информация предоставлена администрацией Пиляндышевского сельского поселения.